

Het Dagboek van Pierre



Escapades nature sans voiture



Het Réseau de Grands Sites de France brengt emblematische landschappen samen die het label voor duurzame ontwikkeling gekregen hebben van de Grand Site de France en andere die zich inzetten voor een uitstekende aanpak om dit ooit te verkrijgen. Met Escapades nature sans voiture (Uitstappen in de natuur zonder auto) nodigt het Réseau u uit de Grands Sites op een andere manier te bezoeken en de verschillende facetten van deze uitzonderlijke gebieden te voet, met de fiets, met de stoomtrein te ontdekken...

Pierre, een bezoeker die zich helemaal door het gebied laat onderdompelen



Pierre houdt van landschappen en trekt er even op uit..

Zijn uitdaging: De Escapes nature sans voiture, nieuw van het Réseau des Grands Sites de France sinds 2015, ontdekken.

Pierre is dus in zijn woonplaats Parijs vertrokken om de Grands Sites te ontdekken zonder ook maar even zijn auto te gebruiken.

Ontdek onmiddellijk zijn ontdekkingsstocht van de Grand Site de France Deux-Caps Blanc-Nez, Gris-Nez...

Kaart van het parcours

De Grand Site

De Grand Site de France, in Pas-de-Calais, is een opeenvolging van grijze en witte kliffen, duinen en brede open baaien omgeven door de caps (landtongen). Gris-Nez, de oudste, kromt zijn rug onder het gewicht van 160 miljoen jaar. Blanc-Nez, iets rechter, ontstond 70 miljoen jaar later.

Afgelegde afstand : 50 km

Ontdekkingsmiddelen :  

Duur : 3 dagen





DAGI

Boulogne-sur-Mer → Wimereux [6km]



Wanneer ik om 10u het TGV-station van Boulogne uitloop, kom ik onmiddellijk uit bij de paden langs de rivier Liane, speciaal aangelegd voor voetgangers en fietsers. Ik wandel langs de viskraampjes en de haven vooraleer het strand op te gaan.

Mijn eerste grote uitstap is naar Wimereux, dat van ver zichtbaar is achter de meeuwen, zeemeeuwen en mosselplukkers. Ik zet het traject verder langs de kust, een mooie weg die tussen de weilanden kronkelt en die de horizon vergroot.





Ik kom aan om 11u30. Ik stop aan een frietkraam om te lunchen en neem de smaken van het Noorden in me op. |||||

Bij de toeristische dienst haal ik een folder over een stadswandeling in Wimereux. Dit parcours van 18 gebouwen her en der in de stad is prachtig. Wel jammer dat er geen enkel bezocht kan worden, dan kon ik me nog meer in de kustsfeer van het begin van de eeuw onderdompelen ! |||||

Wimereux → Ambleteuse [5,6km]



Het is 15u en ik zet mijn weg langs de kust verder tot aan het Pointe aux Oies waar ik Ambleteuse zie. Van daaruit verlaat ik de kust om de weg vanuit de Baie Saint Jean verder te zetten via de duinen van Slack en een gevarieerde vegetatie. De wandeling is moeilijker in het mulle zand, soms zie ik de zee door de sparren, soms een bos dat poelen, kikkers en bessenplukkers verbergt.




Ambleteuse



Ik kom om 17u30 aan in Ambleteuse en laat mijn tas achter in het hotel. Het avondlicht geeft de zee een metaalachtige schittering.

Dit is het moment waarop iedereen een kleine aperitiefwandeling maakt in Fort Vauban en op het strand. De vloed komt op de strandkeien naar de grote dijk. Ik installeer met met een biertje en mosselen à volonté in een pub.



DAG 2

Ambleteuse → Audresselles [2,4km]



||| Ik vertrek om 9u30 op het strand, richting Audresselles. En plots verlicht de zon de kliffen van Dover, die als een aaneenschakeling van ijschotsen opduiken en in de Noordzee uitkomen.

Na een klein uurtje stappen kom ik aan en verken ik het dorp, dat half een vissersdorp en half een kuststadje is. Ik bemerk het ballet van de tractoren van de vissers die moeizaam de grote visserssloepen op de strandkeien slepen.



Audresselles → Cap Gris-Nez [6,4km]



Ik zet koers naar de kust via Cap Gris-Nez. Ik moet alle "crans", groeven die uitgesleten werden door kustriviertjes, afdalen en opnieuw beklimmen.



Elk zijn stijl: ontroerend zoals de cran du Poulet met zijn oratorium à la Vierge, potsierlijk zoals het cran aux Œufs, verrassend in de cran de Quette, waar drie zehonden op me lijken te wachten voor ze opnieuw het water induiken.



Cap Gris-Nez



Ik bereik de Cap om 13 u. Dit is aangelegd, ik wandel tussen de schoonzichten en ontmoet andere bezoekers die met de wagen gekomen zijn.

Het zicht op de baai van Wissant en de Cap Blanc-Nez is prachtig.

Ik maak een klein uitstapje naar Framezelle om er te lunchen.



Cap Gris-Nez → Wissant [8,1 km]




Ik ga naar de baai van Wissant en loop langs de duinen tot Chatelet en ga dan verder langs het strand. De weg is lang en Wissant komt langzaam dichterbij.

Ik kom om 17u en duik de Noordzee in voor een welverdiende verfrissing !



Wissant



Na de verkwikkende duik leg ik mijn tas in het gastenverblijf en ga naar de [sentier du Fartz](#)  die me naar de moerassen brengt voor een mooie wandeling achter de duin. Ik zie er vogels en de harige koeien van de Highlands...

Ik eindig mijn uitstapje in een brouwerij in Wissant en ga dan naar de zonsondergang kijken op de Cap Gris-Nez.





DAG 3

Wissant → Cap Blanc-Nez [7,3km]



Het is een druilerige ochtend. Ik wandel op het strand naar Cap Blanc-Nez en sta plots voor de immense witte kliffen. De zon verlicht de weilanden bovenaan waar ik kuddes schapen zie.



Om van dit spektakel te genieten loop ik verder op het strand tot aan de cran d'Escalles, aan de voet van cap Blanc-Nez dus. Van daar uit loop ik een metalen trap op en kom ik op de kustweg uit.



Cap Blanc-Nez → Calais Fréthun [9,1km]



Of je het landschap van bovenaf of vanop het strand ziet: het is steeds even prachtig. Cap Blanc-Nez is 130 m hoog en heeft een welig met gras begroeide heide die afgebakend wordt door de kraters van de bommen gemaakt door WOII. Ik ga dichterbij de toren van de Dover Patrol en ga naar Mont Hubert om er te lunchen in een brasserie. Om 14u moet ik enkel nog tot aan het station van Calais Fréthun te lopen om de trein richting Parijs te nemen. »



Tot slot...



Niets is beter dan langs het strand te wandelen om de schoonheid ervan te appreciëren.



Naargelang de getijden kan je tussen de duinen en het strand afwisselen.

« Ik was verwonderd door het ochtendzicht op de kliffen van Dover en de kleurrijke villa's van Wimereux.




Bij mijn volgend bezoek wil ik het [Maison de Site des Deux-Caps](#) ontdekken, dat na mijn bezoek aan het dorp Audinghen de deuren opende en waar je elektrische fietsen kan huren! »



Les Deux-Caps Blanc-Nez, Gris-Nez : www.lesdeuxcaps.fr

Sentier du Fartz : www.terredes2capstourisme.fr

Maison de Grand Site des Deux-Caps : www.lesdeuxcaps.fr/Visiter-les-Deux-Caps/La-Maison-du-Site-des-Deux-Caps





Meer info over de Escapades nature sans voiture vind je op
www.escapadenature-sansvoiture.fr



Instagram @escapadenaturesansvoiture



www.grandsitedefrance.com

